


KATASTRY
PARCELNÍ ČÍSLA
DRUH POVRCHU
VZDÁLENOST ŠACHET
OZNAČENÍ ŠACHET

Doplní Paseky			Horní Paseky		
937			448 452/1+ 417/1		
zeleň					
8.52		37.08	33.30		138.06
VÝUSTĚNÍ		RŠ01/203.8°	RŠ02/172.2°		RŠ03/173.9°

SMĚROVÉ POMĚRY



MĚŘÍTKA 1:250/100

LEGENDA TYPŮ ČAR
PŮVODNÍ TERÉN
UPRAVENÝ TERÉN

STOKA "D"
1. ČÁST

HLOUBKA VÝKOPU

KÓTA VÝKOPU

HLOUBKA DNA POTRUBÍ

KÓTA DNA POTRUBÍ

KÓTA PŮVODNÍHO TERÉNU

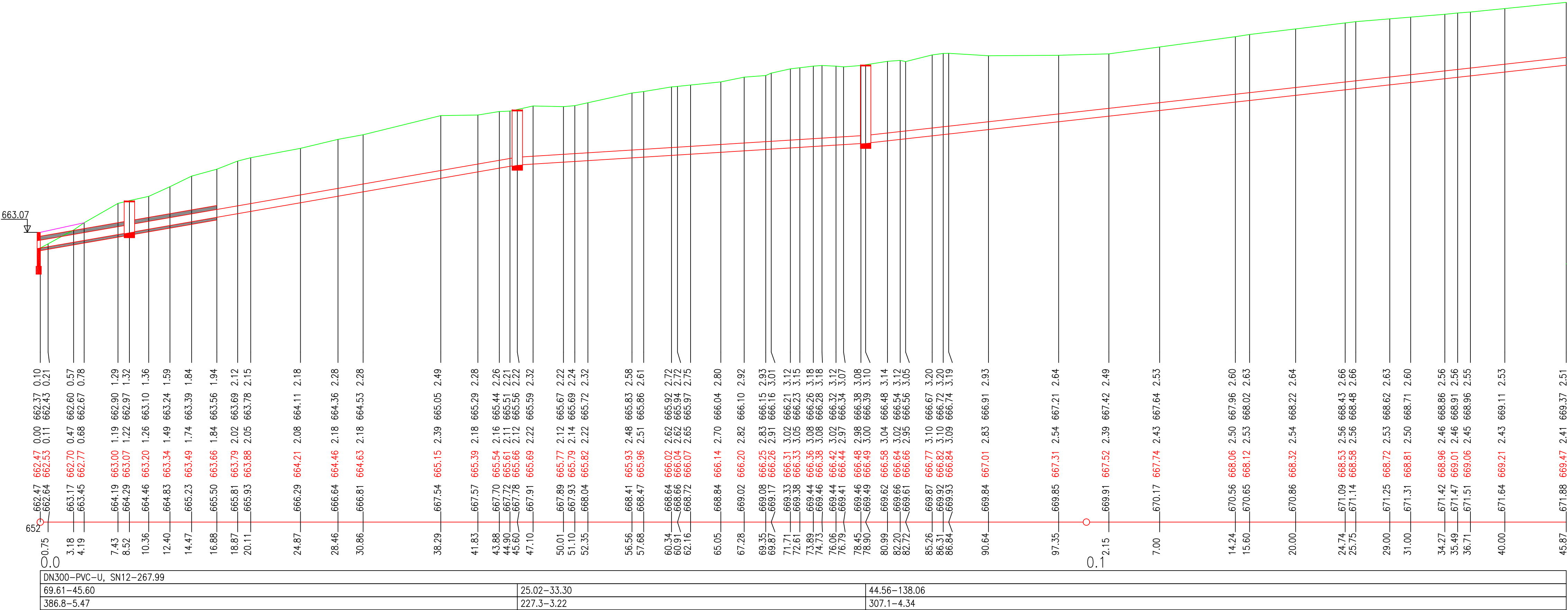
SROVNÁVACÍ ROVINA

STANIČENÍ [km/m]

PROFIL[mm]-MATERIÁL-DÉLKA[m]

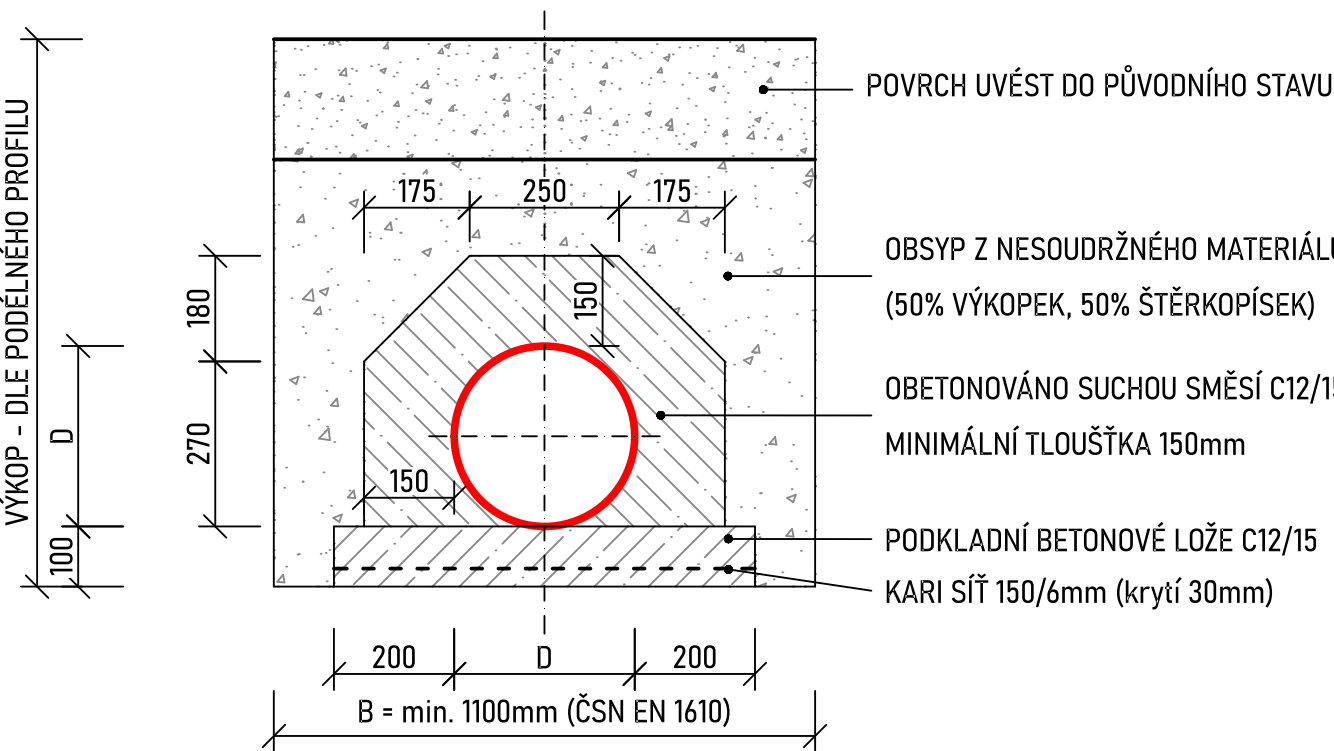
SKLON[%]-DÉLKA[m]

KAPACITNÍ PRŮTOK[l/s]-RYCHLOST[m/s]



ULOŽENÍ POTRUBÍ PVC-U, DN300 V ÚSEKU st. 0,0000 km - 0,0169 km

OBETONOVÁNÍ V CELKOVÉ DÉLCE 17m



REVIZE	označení:	R01_2025-05-30	poznámka:	ZMĚNA MÍSTA VYÚSTĚNÍ NAVRŽENÉ KANALIZACE
REVIZE	označení:	R02_2025-08-22	poznámka:	ZAPRACOVÁNÍ PŘÍPOMINEK Z PROJEDNÁNÍ
navrh:	ING. MARTIN ONDŘÁČEK		odp.proj.:	ING. MARTIN ONDŘÁČEK
kraj:	KARLOVARSKÝ		stavební úřad:	CHEB
obec:	AŠ - HORNÍ PASEKY		stupeň:	DSJ
datum:	02.2025		zakázka číslo:	241004
investor:	MĚSTO AŠ, KAMENNÁ 52, 352 01 AŠ			
místo stavby:	K.Ú. HORNÍ PASEKY			
Název projektu:				
AŠ - HORNÍ PASEKY ODTOK Z ČISTÍRNY ODPADNÍCH VOD				
SO(PS): SO 01 - ODTOK Z ČOV				
část: D DOKUMENTACE OBJEKTŮ A TECHNICKÝCH A TECHNOLOGICKÝCH ZAŘÍZENÍ				
příloha: PODÉLNÝ PROFIL - 1. ČÁST				
Výkres je duševním majetkem firmy KV engineering spol. s r.o., nesmí být použit a kopírován třetí osobou, ji předán či jinak s ním nakládáno bez písemného souhlasu firmy KV engineering spol. s r.o.				
číslo přílohy:				D.1.3
formát: 5 A4				měřítko:1:250/10